HÄRNÖSAND 1968-04-25 B

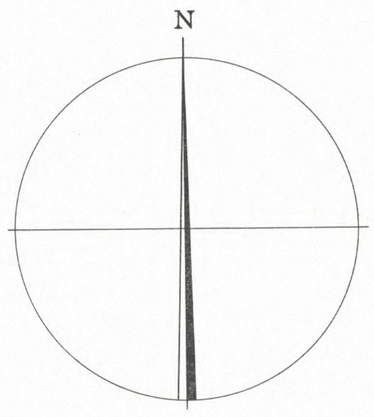

Förslag till
byggnadsplan
för del av

HÄRNÖSAND

(Södra Sundet,
strandområdet mellan
stg 275 – 257 D å H)

upprättat å stadsarkitektkontoret
i Härnösand i oktober 1966.

Härnösand den 17 oktober 1966.
Reviderad den 16 jan. 1967

Hj. Isander
Stadsarkitekt / Karl Andersson
Stadsplaneingenjör

Riktigheten av grundkarta och
registerbeteckningar, bestyrkes:
Härnösand den

Roger Lenman
Mätningsman

Anno 68. den 25 april
fastställde länsstyrelsen i Västernorrlands län
den å denna karta upptagna ~~ändring i stadsplan~~
byggnadsplan, vilket beslut, ~~så ytterst därvemot
till följd av stadgandet i 150 § 6 st. byggnads-
lagen den 20 juni 1947 ej må klagas~~, vunnit laga
kraft, betygar; den 24 maj 1968
Härnösand i landskansliet ~~som ovan~~
På tjänstens vägnar:

Olle Fernström

Tillhör Härnösands stads byggnadsnämnds
protokoll den 12 dec. 1966 § 435
Hj. Isander

Tillhör Härnösands stadsfullmäktiges
protokoll den 14 febr. 1967 § 33
Bo Sahlman

BETECKNINGAR.

GRUNDKARTA

- FASTIGHETSGRÄNS
- VÄG, STIG,
- STRANDLINJE
- BONINGSHUS RESP. UTHUS
- NIVÅKURVOR
- 310 E — FASTIGHETSBETECKNING
- EL.-LEDNING
- B — BRUNN
- BRYGGA
- PUNKT I RUTNÄT

BYGGNADSPLANEKARTA

- BYGGNADSPLANEGRÄNS
- OMRÅDESGRÄNS
- GRÄNSLINJER EJ AVSEDDA ATT FASTSTÄLLAS
- VÄGMARK
- PARKMARK
- B — OMRÅDE FÖR SPORTSTUGEBEBYGGELSE
- Vb — VATTENOMRÅDE SOM FÅR ÖVERBYGGAS

Kopians riktighet med originalet
bestyrkes:
Härnösand den 10 juni 1968

SKALA 1:1000

10 5 0 10 20 30 40 50 100 M

SVENSKA REPRODUKTIONS AB

HÄRNÖSAND 68.04.25 B

HÄRNÖSAND 1968-04-25 B

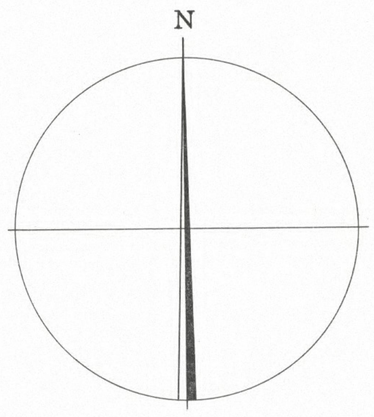

Förslag till
byggnadsplan
för del av

HÄRNÖSAND

(Södra Sundet,
strandområdet mellan
stg 275 – 257 D å H)

upprättat å stadsarkitektkontoret
i Härnösand i oktober 1966.

Härnösand den 17 oktober 1966.
Reviderad den 16 jan. 1967

Hj. Isander
Stadsarkitekt / Karl Andersson
Stadsplaneingenjör

Riktigheten av grundkarta och
registerbeteckningar, bestyrkes:
Härnösand den

Roger Lenman
Mätningsman

Anno 68. den 25 april
fastställde länsstyrelsen i Västernorrlands län
den å denna karta upptagna ~~ändring i stadsplan~~
byggnadsplan, vilket beslut, ~~så ytterst därvemot
till följd av stadgandet i 150 § 6 st. byggnads-
lagen den 20 juni 1947 ej må klagas~~, vunnit laga
kraft, betygar; den 24 maj 1968
Härnösand i landskansliet ~~som ovan~~
På tjänstens vägnar:

Olle Fernström

Tillhör Härnösands stads byggnadsnämnds
protokoll den 12 dec. 1966 § 435
Hj. Isander

Tillhör Härnösands stadsfullmäktiges
protokoll den 14 febr. 1967 § 33
Bo Sahlman

BETECKNINGAR.

GRUNDKARTA

- FASTIGHETSGRÄNS
- VÄG, STIG,
- STRANDLINJE
- BONINGSHUS RESP. UTHUS
- NIVÅKURVOR
- 310 E — FASTIGHETSBETECKNING
- EL.-LEDNING
- B — BRUNN
- BRYGGA
- PUNKT I RUTNÄT

BYGGNADSPLANEKARTA

- BYGGNADSPLANEGRÄNS
- OMRÅDESGRÄNS
- GRÄNSLINJER EJ AVSEDDA ATT FASTSTÄLLAS
- VÄGMARK
- PARKMARK
- B — OMRÅDE FÖR SPORTSTUGEBEBYGGELSE
- Vb — VATTENOMRÅDE SOM FÅR ÖVERBYGGAS

Kopians riktighet med originalet
bestyrkes:
Härnösand den 10 juni 1968

SKALA 1:1000

10 5 0 10 20 30 40 50 100 M

SVENSKA REPRODUKTIONS AB

HÄRNÖSAND 68.04.25 B

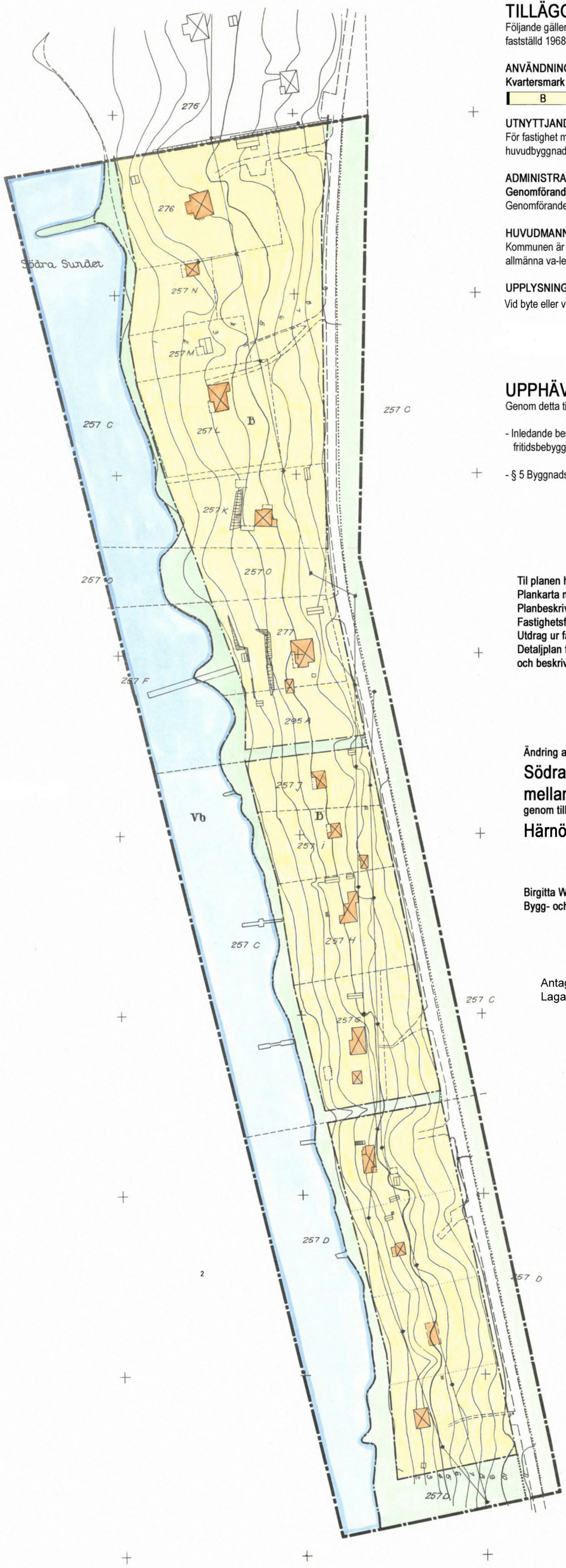

TILLÄGG TILL PLANBESTÄMMELSER

Följande gäller inom planområdet. Underliggande detaljplan för Södra Sundet fastställd 1968-04-25 gäller jämsides.

ANVÄNDNING AV MARK
Kvartersmark
B **Bostäder**

UTNYTTJANDEGRAD
För fastighet med B betecknat område gäller största byggnadarea för huvudbyggnad 140 m2 och för komplementbyggnader 70 m2.

ADMINISTRATIVA BESTÄMMELSER
Genomförandetid
Genomförandetiden är 5 år från den dag planen vinner laga kraft.

HUVUDMANNASKAP
Kommunen är inte huvudman för allmän platsmark. Kommunen är huvudman för allmänna va-ledningar.

UPPLYSNING
Vid byte eller vid ny va-anläggning ska anslutning ske till den kommunala va-anläggningen.

UPPHÄVDA BESTÄMMELSER

Genom detta tillägg upphävs följande bestämmelser

- Inledande bestämmelse, byggnadsmark, mom. 1 a, bostadsändamål - fritidsbebyggelse som ice kräver anordnande av avlopp.
- § 5 Byggnadsyta å tomtplats.

Til planen hör:
Plankarta med tillägg till planbestämmelser
Planbeskrivning
Fastighetsförteckning
Utdrag ur fastighetskarta
Detaljplan fastställd 1968-04-25, plankarta med bestämmelser och beskrivning i separata handlingar

Ändring av detaljplan för del av Härnösand,

Södra Sundet, strandområde mellan Kattastrand 1:32 och 1:5

genom tillägg

Härnösands kommun 2012-11-08

Birgitta Westerlund
Bygg- och miljöchef

Ewa Fällgren
Planingenjör

Antagen av Samhällsnämnden 2012-12-13
Laga kraft 2013-01-08

N

Förslag till byggnadsplan för del av

HÄRNÖSAND

(Södra Sundet, strandområdet mellan stg 275 – 257 D å H)

upprättat å stadsarkitektkontoret i Härnösand i oktober 1966.

Härnösand den 17 oktober 1966.
Reviderad den 16 jan. 1967

Hj. Isander
Stadsarkitekt / Karl Andersson
Stadsplaneingenjör

Riktigheten av grundkarta och registerbeteckningar, bestyrkes:
Härnösand den

Roger Lenman
Mätningsman

Anno 68. den 25 april
fastställde länsstyrelsen i Västernorrlands län den å denna karta upptagna ~~ändring i stadsplan~~ byggnadsplan, vilket beslut, ~~så långt därmed till följd av stadsplanen i 150 § 2 st. byggnadslagen den 30 juni 1947 ej må röras~~, vunnit laga kraft, betygar; den 24 maj 1968
Härnösand i landskansliet ~~som ovan~~
På tjänstens vägnar:
Olle Fernström

Tillhör Härnösands stads byggnadsnämnds protokoll den 12 dec. 1966 § 435
Hj. Isander

Tillhör Härnösands stadsfullmäktiges protokoll den 14 febr. 1967 § 33
Bo Sahlman

Kopians riktighet med originalet bestyrkes:
Härnösand den 10 juni 1968

BETECKNINGAR

GRUNDKARTA

- FASTIGHETSGRÄNS
- VÄG, STIG,
- STRANDLINJE
- BONINGSHUS RESP. UTHUS
- NIVÅKURVOR
- 310 E FASTIGHETSBETECKNING
- EL.-LEDNING
- B BRUNN
- BRYGGA
- PUNKT I RUTNÄT

BYGGNADSPLANEKARTA

- BYGGNADSPLANEGRÄNS
- OMRÅDESGRÄNS
- GRÄNSLINJER EJ AVSEDDA ATT FASTSTÄLLAS
- VÄGMARK
- PARKMARK
- ~~B OMRÅDE FÖR OPARTERTUGDESBYGGELSE~~
- Vb VATTENOMRÅDE SOM FÅR ÖVERBYGGAS

ANTAGANDEHANDLING

SKALA
10 5 0 10 20 30 40 50 100 M

SVENSKA REPRODUKTIONS AB