HÄRNÖSAND 1962-07-04 A

HÄRNÖSAND 62.07.04 A 1

I.

Förslag till stadsplan
för del av

HÄRNÖSAND

(Djuphamnen)

upprättat å stadsarkitektkontoret
i Härnösand.

STADSPLANEKARTA

Härnösand d. 19 maj 1961.
Hj. Isander
Stadsarkitekt. / K. Andersson
Stadsplaneingenjör.

Tillhör Härnösands stads byggnadsnämnds
protokoll den 15 sept. 1961 § 359
Hj. Isander

Tillhör Härnösands stadsfullmäktiges
protokoll den 14 nov. 1961 § 193
Bo Sahlman

År 1962 den 4 juli blev den å denna karta upptagna stadsplan av länsstyrelsen i Västernorrlands län godkänd, vilket beslut vunnit laga kraft, betygar Härnösand i landskansliet den 24 augusti 1962.
På tjänstens vägnar:
Edvard Ferm

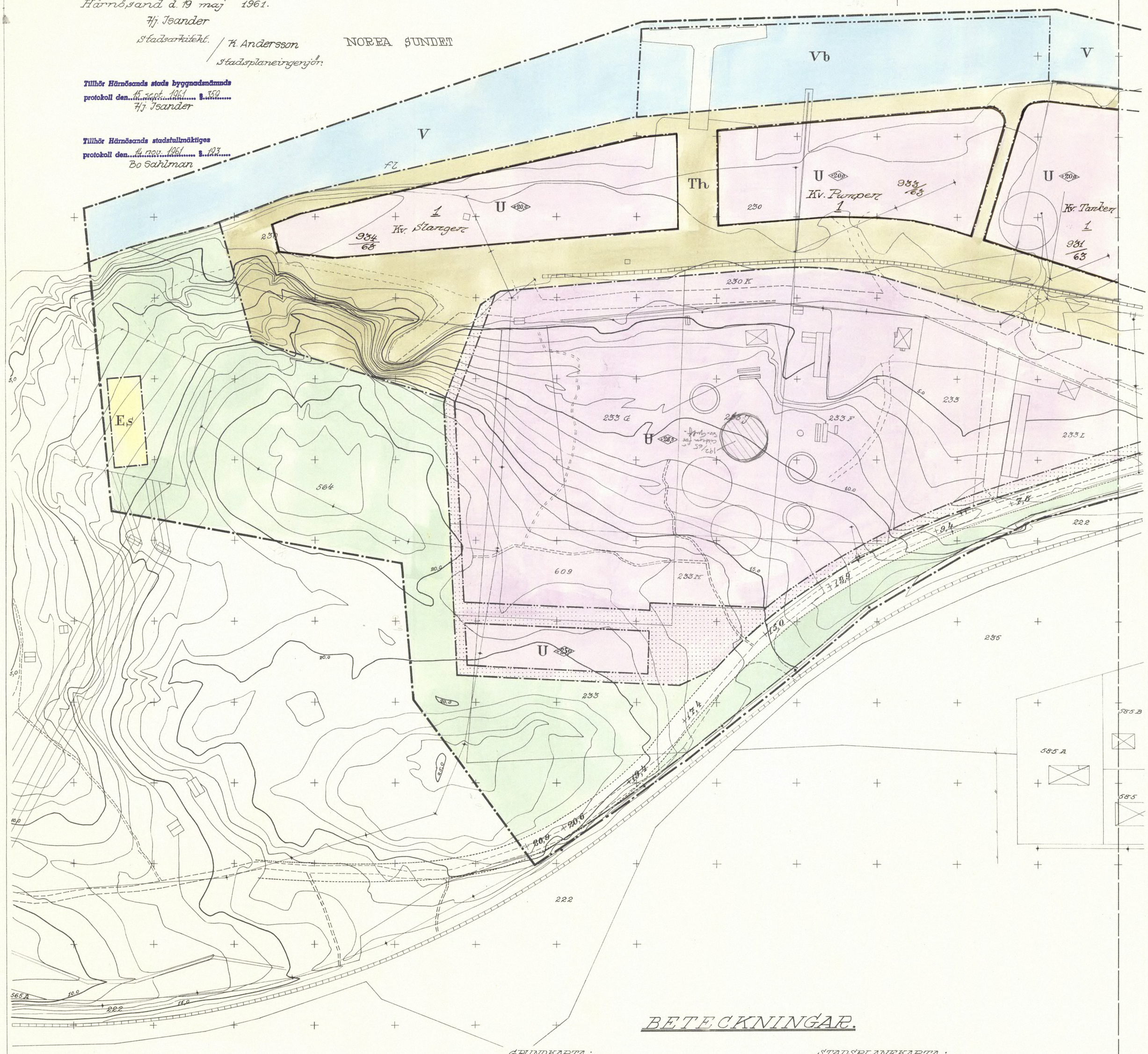

BETECKNINGAR.

GRUNDKARTA:

- FASTIGHETSGRÄNS.
- HUVUDBYGGNAD RESP. UTHUS.
- OLJECISTERN.
- VÄGAR.
- JÄRNVÄGSSPÅR.
- EL-LEDNING MED STÖD.
- 1,0 / 5,0 NIVÅKURVOR.
- 233M REGISTERBETECKNING.
- STAKET.
- PUNKT I RUTNÄT.

STADSPLANEKARTA:

- LINJE BELÄGEN 3 (TRE) METER UTANFÖR DET OMRÅDE FÖRSLAGET AVSER.
- GATU-, KVARTERS- OCH ANNAN OMRÅDESGRÄNS.
- BESTÄMMELSEGRÄNS.
- ALLMÄN PLATS: GATA.
- ~"~ ~"~ : PARK.
- Jb OMRÅDE FÖR SMÅINDUSTRI- OCH BOSTADSÄNDAMÅL.
- U ~"~ ~"~ UPPLAGSÄNDAMÅL.
- Es ~"~ ~"~ TRANSFORMATORSTATION.
- Th ~"~ ~"~ HAMNTRAFIKÄNDAMÅL
- V VATTENOMRÅDE.
- Vb ~"~ , SOM FÅR ÖVERBYGGAS.
- MARK SOM ICKE FÅR BEBYGGAS.
- + 0,0 GÄLLANDE GATUHÖJD.
- +(0,0) ~"~ ~"~ AVSEDD ATT UTGÅ.
- + 0,0 GATUHÖJD.
- 0,0 BYGGNADSHÖJD, RÄKNAD FRÅN STADENS NOLLPLAN.
- 0,0 ~"~
- II ANTAL VÅNINGAR.
- KONNEKTIONSLINJE.
- GRÄNSLINJE EJ AVSEDD ATT FASTSTÄLLAS.

SKALA 1:1000
10 5 0 50 100 150 M.

Kopians riktighet med originalet bestyrkes:
Härnösand den 30 aug. 1962
Hj. Isander

Statens Reproduktionsanstalt 1961

HÄRNÖSAND 1962-07-04 A

HÄRNÖSAND 62.07.04 A 2

II.

Förslag till stadsplan
för del av

HÄRNÖSAND

(Djuphamnen)

upprättat å stadsarkitektkontoret
i Härnösand.

STADSPLANEKARTA

Härnösand d. 19 maj 1961.

Hj. Isander
stadsarkitekt.

K. Andersson
stadsplaneingenjör.

Tillhör Härnösands stads byggnadsnämnds
protokoll den 15 sept. 1961 § 359
Hj. Isander

Tillhör Härnösands stadsfullmäktiges
protokoll den 14 nov. 1961 § 193
Bo Sahlman

År 1962 den 4 juli blev den å denna karta upptagna stadsplan av länsstyrelsen i Västernorrlands län godkänd, vilket beslut vunnit laga kraft, betygar Härnösand i landskansliet den 24 augusti 1962.
På tjänstens vägnar:
Edvard Ferm

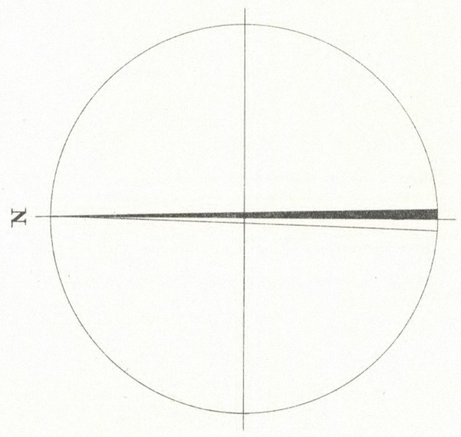

Kopians riktighet med originalet
bestyrkes:
Härnösand den 30 aug. 1962
Hj. Isander

SKALA 1:1000
10 5 0 50 100 150 M.

Statens Reproduktionsanstalt 1961

Grundkarta över
Del av Järnvägsområde vid Murbergsområdet
Härnösands kommun

Fastighetsredovisningen avser förhållandena 2005-04-08

Koordinatsystem 0 gon. Till Y-koordinaten har adderats 110 000.

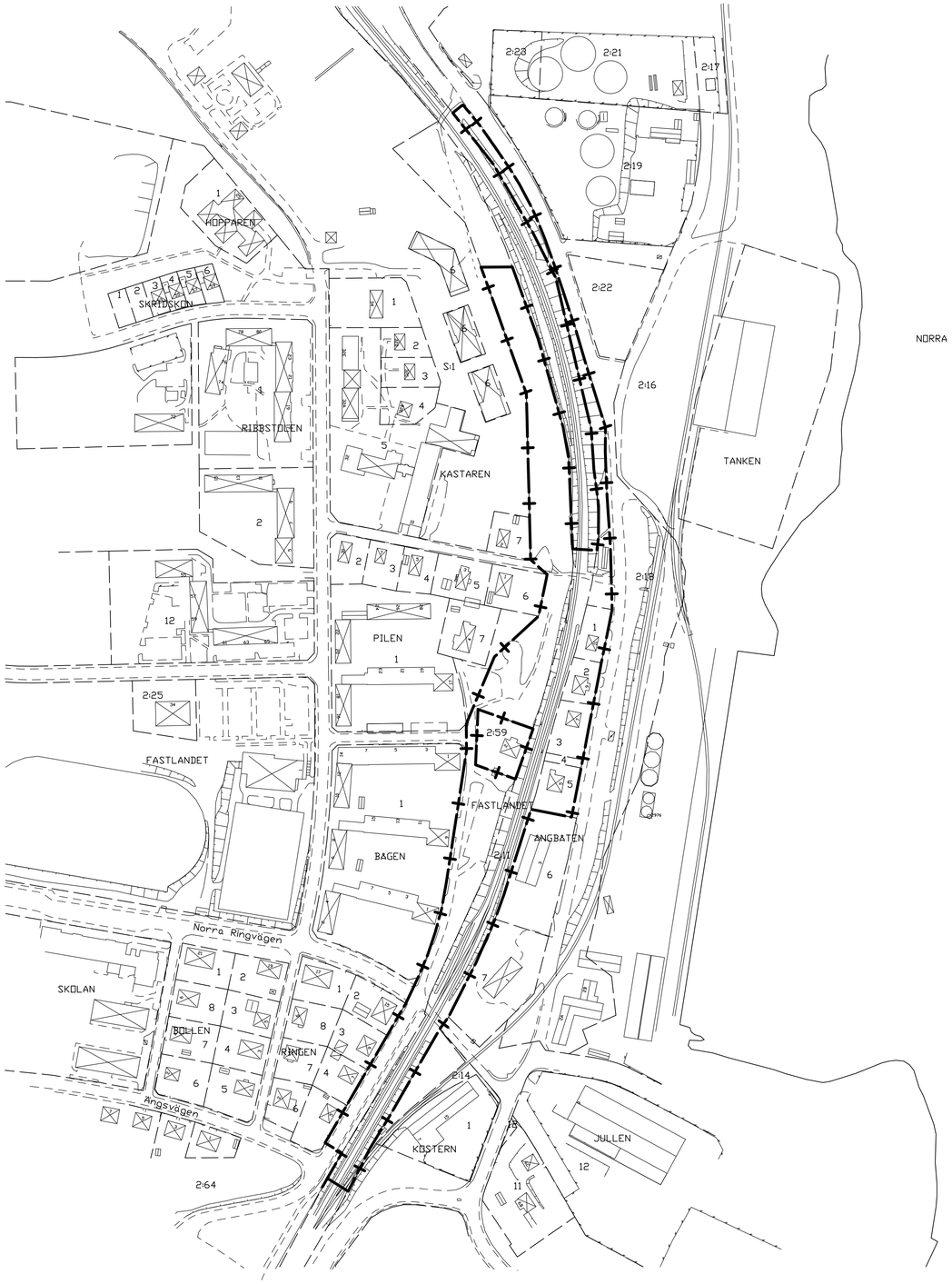

PLANBESTÄMMELSER

Följande gäller inom områden med nedanstående beteckningar. Endast angiven användning och utformning är tillåten. Bestämmelser utan beteckning gäller inom hela planområdet.

GRÄNSER

Administrativ gräns

ADMINISTRATIVA BESTÄMMELSER

Genomförandetiden har upphört för detaljplanerna

Detaljplanerna för Djuphamnen fastställd 1962-07-04, för Folkhögskolan fastställd 1976-09-07, för kv Bågen och Pilen fastställd 1947-11-21 och för Bondsjöstaden fastställd 1927-04-08 upphävs

Kommunalt huvudmannaskap för allmänna platser kvarstår efter planupphävandet.

GRUNDKARTANS BETECKNINGAR

- Fastighetsgräns
- 0.00 Fastighetsbeteckning.
- Byggnader
- Staket
- Slänt
- Väg
- Järnvägsspår
- E Elledning
- Strandlinje
- Rutnätspunkt

TILL PLANEN HÖR
☒PLANKARTA
☒PLANBESKRIVNING ☒ FASTIGHETSFÖRTECKNING
☒GENOMFÖRANDEBESKRIVNING ☒ SAMRÅDSREDOGÖRELSE

UPPHÄVANDE AV DELAR AV DETALJPLANER FÖR

ANTAGANDEHANDLING

DJUPHAMNEN, FOLKHÖGSKOLAN,
KV BÅGEN OCH PILEN, BONDSJÖSTADEN

HÄRNÖSANDS KOMMUN

Beslutsdatum	Instans
ANTAGANDE	SBN
LAGA KRAFT 2005-07-14	LST

STADSBYGGNADSKONTORET 2005-05-24

CLAES ROGANDER
STADSBYGGNADSCHEF

EWA FÄLLGREN
PLANTEKNIKER

Skala 1:2000
0 50 100 150 200 m

A1